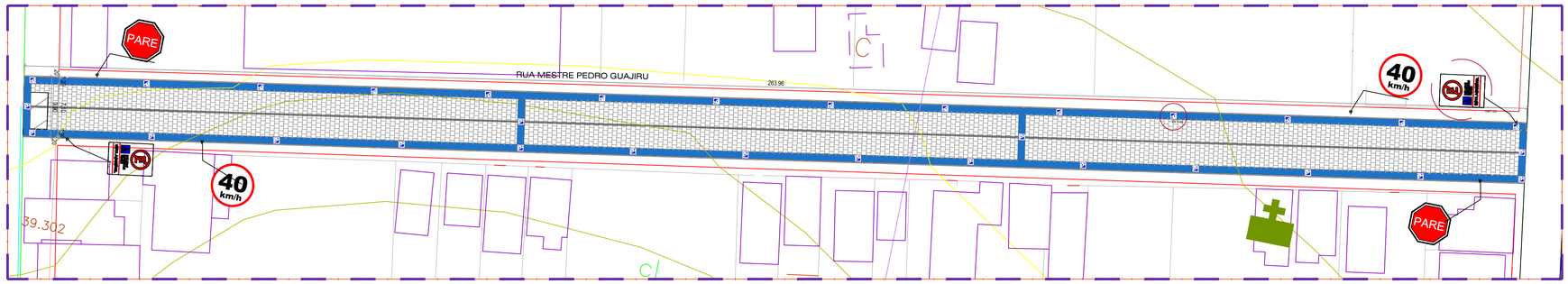

## IMAGEM AÉREA
IDENTIFICAÇÃO BAIRRO SANTA TEREZINHA
ESCALA NÃO DEFINIDA

LEGENDA:
- DESTAQUE RUAS PROPOSTA DE PAVIMENTAÇÃO
- ROTA ACESSÍVEL
- DEMAIS RUAS DO BAIRRO

COORDENADAS GEOGRÁFICAS:
LATITUDE: 5°47'11.98"S
LONGITUDE: 35°20'5.13"W

## IMPLANTAÇÃO DE TRECHO
RUA MESTRE PEDRO GUAJIRU
ESCALA ..... 1/400

QUADRO - RESUMO

RELAÇÃO DE RUAS

| DISCRIMINAÇÃO | LARGURA | COMPRIMENTO | ÁREA (m²) |
|---|---|---|---|
| RUA MESTRE PEDRO GUAJIRU | 7,50m | 263,96m | 1.943,50m² |
| ROTA ACESSÍVEL | 1,20m | 563,52m | 668,50m² |
| PARE | PARE | 02 | - |
| VELOCIDADE PERMITIDA | 40 km/h | 02 | - |
| EXCLUSIVO PARA DEFICIENTE FISICO | | 02 | - |

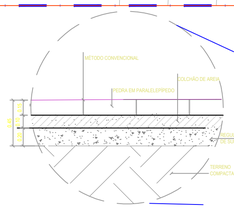


## DET.PARALELEPIPEDO
ESCALA.....1/25

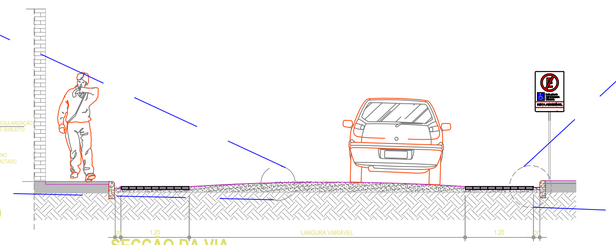


## SECÇÃO DA VIA
ESCALA.....1/50

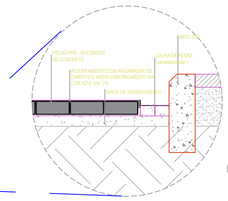


## DET. MEIO FIO
ESCALA.....1/25

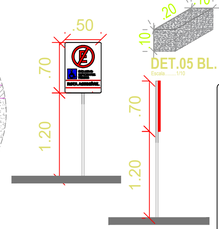





## DET.05 BL. DE CONCRETO
Escala.....1/10

## DET.02 DAS PLACAS
IDENTIFICAÇÃO DA PLACA DE ROTA ACESSÍVEL
Escala.....1/10

## DET. 01
Escala.....1/10

## DET. 04 TACHÃO
Escala.....1/10

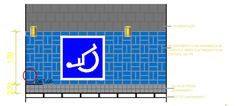


## DET.02 ROTA ACESSÍVEL
IDENTIFICAÇÃO DE TRECHO - PROPOSTA PAVIMENTAÇÃO
Escala.....1/50

ASSINATURAS

VANESSA RAYANE DA COSTA PROTÁSIO LIMA
ARQUITETA E URBANISTA
CAU nº A63890-8

| EQUIPE TÉCNICA | CAU / CREA - FUNÇÃO |
|---|---|
| VANESSA RAYANE | CAU nº A63890-8 - ARQUITETA E URBANISTA |

PREFEITURA DE SÃO GONÇALO DO AMARANTE - RN

SÃO GONÇALO DO AMARANTE
LUGAR DE FÉ, CULTURA E OPORTUNIDADE

SEMINFRA - SECRETARIA MUNICIPAL DE INFRAESTRUTURA
RUA MARIA DO CARMO BRITO - S/N - SAMBURÁ, TEL. +55 (84) 3278-3721 | CNPJ 08.079.402/0001-36

PROJETO: PAVIMENTAÇÃO URBANA
ENDEREÇO: BAIRRO SANTA TEREZINHA- SÃO GONÇALO DO AMARANTE/RN
TÍTULO: PROJETO URBANÍSTICO
ÁREA: URB
ASSUNTO: PAVIMENTAÇÃO A PARALELEPÍPEDO PELO MÉTODO CONVENCIONAL.
FOLHA: 02/06
ETAPA: EXECUTIVO

DATA: 27/05/2020 ESCALA: INDICADA PROJETO: ARQUITETURA CÓDIGO: PU2018_PAVIMENTAÇÃOBAIRRO SANTA TEREZINHA-RG2
RESPONSÁVEL TÉCNICO: ALEX SALVIANO DESENHO: VANESSA RAYANE

É PROIBIDO NA FORMA DA LEI Nº 9610 ARTIGO 184 DO CÓDIGO PENAL A REPRODUÇÃO TOTAL OU PARCIAL DESTE DESENHO SEM A PRÉVIA AUTORIZAÇÃO DOS ARQUITETOS

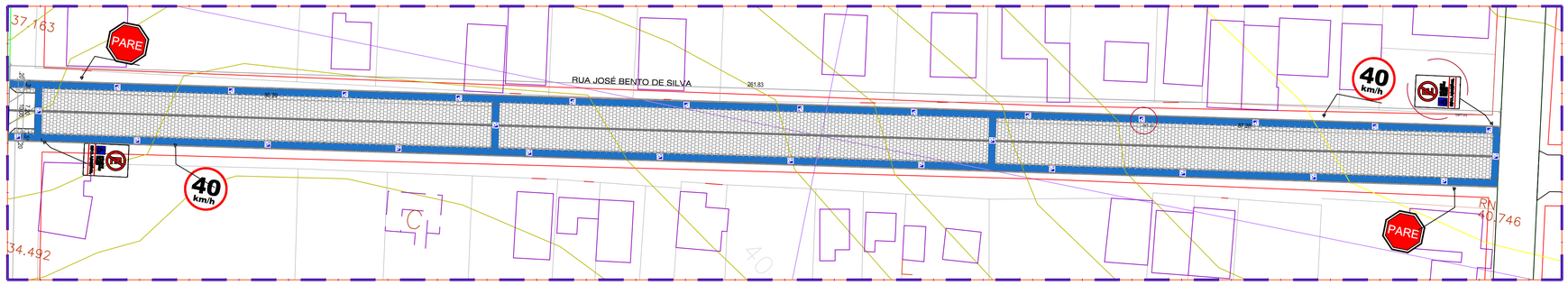

## IMAGEM AÉREA
IDENTIFICAÇÃO BAIRRO SANTA TEREZINHA
ESCALA NÃO DEFINIDA

LEGENDA:
- DESTAQUE RUAS PROPOSTA DE PAVIMENTAÇÃO
- ROTA ACESSÍVEL
- DEMAIS RUAS DO BAIRRO

COORDENADAS GEOGRÁFICAS:
LATITUDE: 5°47'14.42"S
LONGITUDE: 35°20'4.65"W

## IMPLANTAÇÃO DE TRECHO
RUA JOSÉ BENTO DE SILVA
ESCALA ..... 1/400

QUADRO - RESUMO

RELAÇÃO DE RUAS

| DISCRIMINAÇÃO | LARGURA | COMPRIMENTO | ÁREA (m²) |
|---|---|---|---|
| RUA JOSÉ BENTO DE SILVA | 7,60m | 261,83m | 1.956,31m² |
| ROTA ACESSÍVEL | 1,20m | 628,39m | 661,99m² |
| PARE | PARE | 02 | - |
| VELOCIDADE PERMITIDA | 40 km/h | 02 | - |
| EXCLUSIVO PARA DEFICIENTE FISICO | | 02 | - |

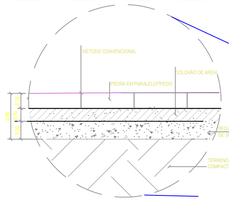


## DET.PARALELEPIPEDO
ESCALA.....1/25

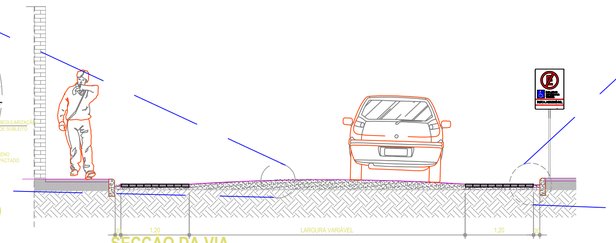


## SECÇÃO DA VIA
ESCALA.....1/50

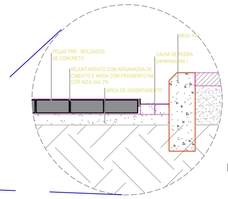


## DET. MEIO FIO
ESCALA.....1/25

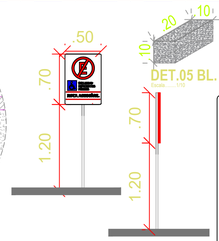





## DET.05 BL. DE CONCRETO
Escala.....1/10

## DET.02 DAS PLACAS
IDENTIFICAÇÃO DA PLACA DE ROTA ACESSÍVEL
Escala.....1/10

## DET. 01
Escala.....1/10

## DET. 04 TACHÃO
Escala.....1/10

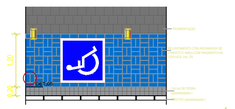


## DET.02 ROTA ACESSÍVEL
IDENTIFICAÇÃO DE TRECHO - PROPOSTA PAVIMENTAÇÃO
Escala.....1/50

ASSINATURAS

VANESSA RAYANE DA COSTA PROTÁSIO LIMA
ARQUITETA E URBANISTA
CAU nº A63890-8

| EQUIPE TÉCNICA | CAU / CREA - FUNÇÃO |
|---|---|
| VANESSA RAYANE | CAU nº A63890-8 - ARQUITETA E URBANISTA |

PREFEITURA DE SÃO GONÇALO DO AMARANTE - RN

SÃO GONÇALO DO AMARANTE
LUGAR DE FÉ, CULTURA E OPORTUNIDADE

SEMINFRA - SECRETARIA MUNICIPAL DE INFRAESTRUTURA
RUA MARIA DO CARMO BRITO - S/N - SAMBURÁ, TEL. +55 (84) 3278-3721 | CNPJ 08.079.402/0001-36

PROJETO: PAVIMENTAÇÃO URBANA
ENDEREÇO: BAIRRO SANTA TEREZINHA- SÃO GONÇALO DO AMARANTE/RN
TÍTULO: PROJETO URBANÍSTICO
ÁREA: URB
ASSUNTO: PAVIMENTAÇÃO A PARALELEPÍPEDO PELO MÉTODO CONVENCIONAL.
FOLHA: 03/06
ETAPA: EXECUTIVO

DATA: 27/05/2020 ESCALA: INDICADA PROJETO: ARQUITETURA CÓDIGO: PU2018_PAVIMENTAÇÃOBAIRRO SANTA TEREZINHA-RG2
RESPONSÁVEL TÉCNICO: ALEX SALVIANO DESENHO: VANESSA RAYANE

É PROIBIDO NA FORMA DA LEI Nº 9610 ARTIGO 184 DO CÓDIGO PENAL A REPRODUÇÃO TOTAL OU PARCIAL DESTE DESENHO SEM A PRÉVIA AUTORIZAÇÃO DOS ARQUITETOS