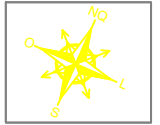
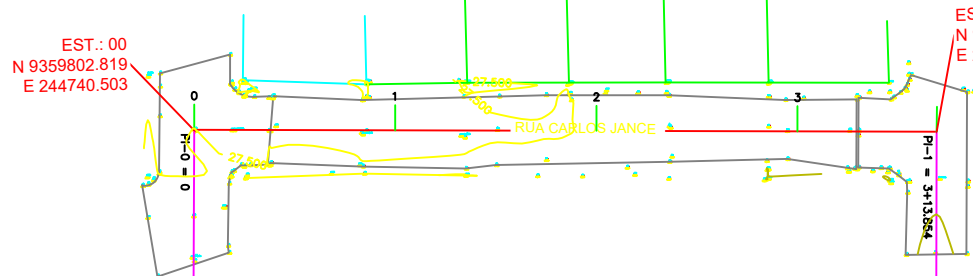


EST.: 00
N 9359802.819
E 244740.503

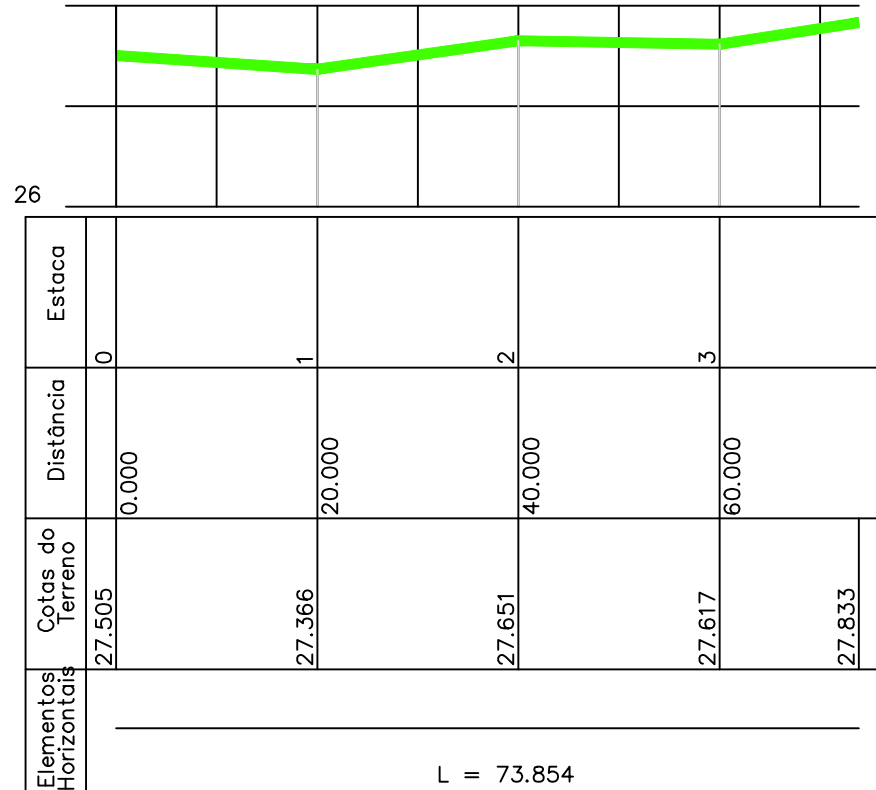
EST.: 3+13.854
N 9359800.952
E 244814.253



PLANTA BAIXA
ESC.: 1:500



PERFIL LONGITUDINAL
ESC.: H 1/500
ESC.: V 1/50



ITEM	DESCRIÇÃO	QUANTIDADE	UNID.
01	EXTENSÃO DO LEVANTAMENTO	73,85	m
02	ÁREA DO LEVANTAMENTO	881,93	m ²

SISTEMA DE COORDENADAS SIRGA2000
ZONA:25 - MERID. CENTRAL - 33, SUL

- ÁRVORE
- SEMÁFORO
- ORELHÃO
- POSTE
- LUMINÁRIA
- PROJETADO
- PAV. PROJETADO
- PAV. EXISTENTE
- TERRENO NATURAL



Prefeitura Municipal De São Gonçalo do Amarante
CNPJ: 08.079.402/0001-35
Rua Alexandre Cavalcante, S/N - Centro
CEP: 59.290-000 - Fone: (84) 3278-2270

EMPREENDIMENTO: LEVANTAMENTO TOPOGRAFICO PLANIALTIMETRICO NA TRAVESSA CARLOS JANCE - BAIRRO NOVO SANTO ANTONIO- SÃO GONÇALO AMARANTE/RN		ESCALA: PB:1:500 ESC. PERFIL: H:1/500 V:1/50	
TÍTULO: LEVANTAMENTO TOPOGRAFICO GEORREFERENCIADO		FOLHA: FORMATO:A3	
DETALHE: PLANTA BAIXA E PERFIL LONGITUDINAL DA EST. 00 A 5+17,307			
RESPONSÁVEL (EIS) TÉCNICO (OS): ASSINATURA	CREA ENG. RESPONSÁVEL: 211603487-6	CREA EMPRESA: 200002455-5	DESENHISTA: JOÃO PAULO (84) 999408295
		DATA: ABRIL/2021	01/01