

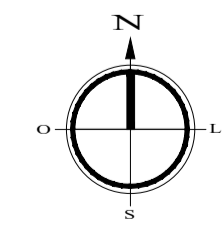


GLEBA
ÁREA = 80.737,93 m²

LOTEAMENTO NOVO SANTO ANTÔNIO

ESTÁDIO MUNICIPAL
LUIZ RIOS BACURAL
CF

LEGENDA:



IMPLANTAÇÃO DOS TRECOS
SANTO ANTÔNIO DO POTENGI
ESCALA:1/500

- DESTAQUE RUAS PROPOSTA DE PAVIMENTAÇÃO
- DEMAIS RUAS DO BAIRRO
- CALÇAMENTO A SER FEITO

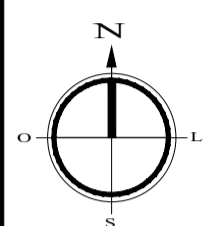


IMAGEM AÉREA
IDENTIFICAÇÃO SANTO ANTÔNIO DO POTENGI
ESCALA NÃO DEFINIDA

QUADRO - RESUMO			
RELAÇÃO DE RUAS			
DISCRIMINAÇÃO	LARGURA	COMPRIMENTO	ÁREA (m ²)
RUAS DAS ANDORINHAS	6,00m	544,20m	3.265,20m ²
ROTA ACESSÍVEL	1,20m	544,20m	653,04m ²
DISCRIMINAÇÃO DE PLACAS	SÍMBOLO	QUANTIDADE	
ROTA ACESSÍVEL		09	
PARE		07	

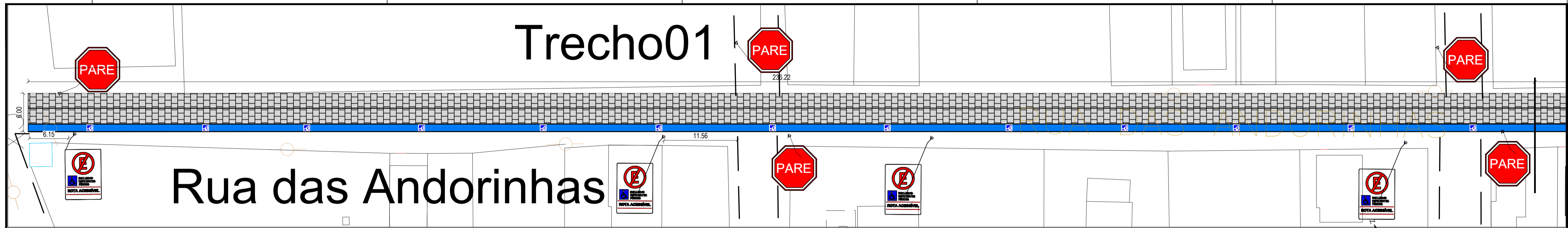
ASSINATURAS
ALEX SANDRO PINHO SALVIANO
ENGENHEIRO CIVIL
CREA Nº 219540736-6

EQUIPE TÉCNICA | CAU / CREA - FUNÇÃO
VANESSA RAYANE | CAU Nº A62990-6 - ARQUITETA E URBANISTA



PROJETO PAVIMENTAÇÃO URBANA		FOLHA: 01/03	
ENDEREÇO SANTO ANTÔNIO DO POTENGI - SÃO GONÇALO DO AMARANTE/RN		ÁREA URB	
TÍTULO PROJETO URBANÍSTICO		ETAPA: EXECUTIVO	
ASSUNTO IMPLANTAÇÃO DOS TRECOS A SEREM PAVIMENTADO, IMAGEM AÉREA E QUADRO DE ÁREAS DAS VIAS.		PROJETO: PAVIMENTAÇÃO ANDORINHAS (1)	
DATA: 04/05/2023	ESCALA: INDICADA	PROJETO: URBANO	CÓDIGO:
RESPONSÁVEL TÉCNICO: ALEX SALVIANO	DESENHO: RAYANE		
E PROIBIDO NA FORMA DA LEI Nº 5988 ARTIGO 184 DO CÓDIGO PENAL A REPRODUÇÃO TOTAL OU PARCIAL DESTE DESENHO SEM A PRÉVIA AUTORIZAÇÃO DOS ARQUITETOS			

Para obtenção e validade das assinaturas, acessar o endereço eletrônico: www.comissariadeprovocacao.org.br/portal/validar-assinatura



QUADRO - RESUMO

RELAÇÃO DE RUAS			
DISCRIMINAÇÃO	LARGURA	COMPRIMENTO	ÁREA (m²)
RUAS DAS ANDORINHAS (Trecho 01)	6,00m	236,22m	1417,32m²
ROTA ACESSÍVEL	1,20m	236,22m	283,46m²

DISCRIMINAÇÃO DE PLACAS	SÍMBOLO	QUANTIDADE
ROTA ACESSÍVEL		04
PARE		05

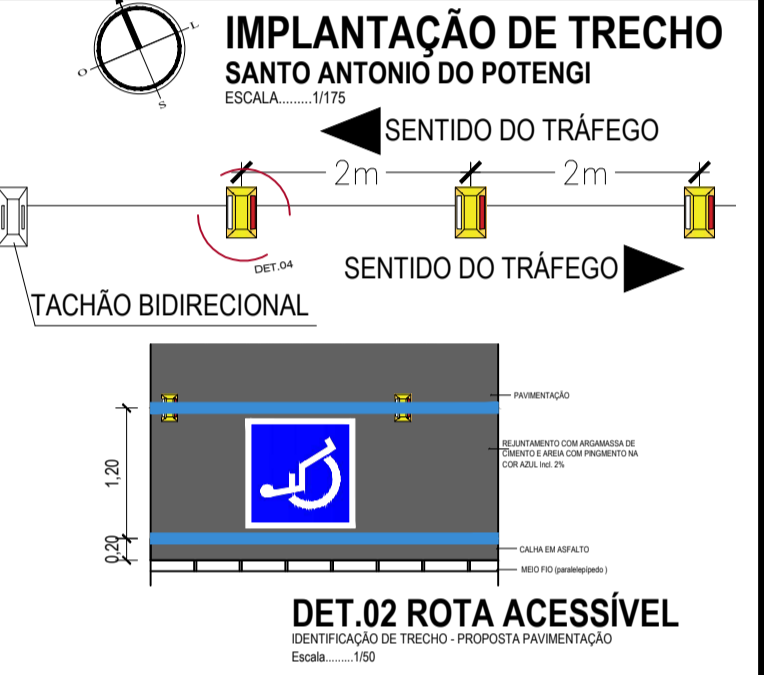
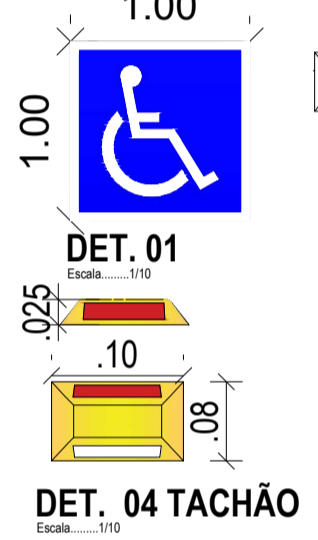
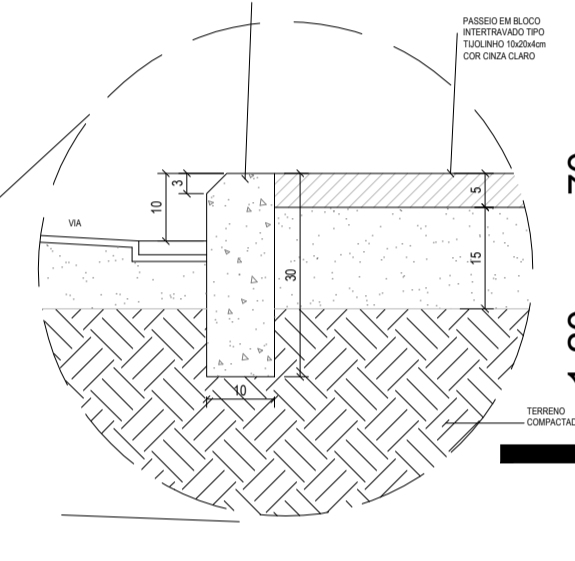
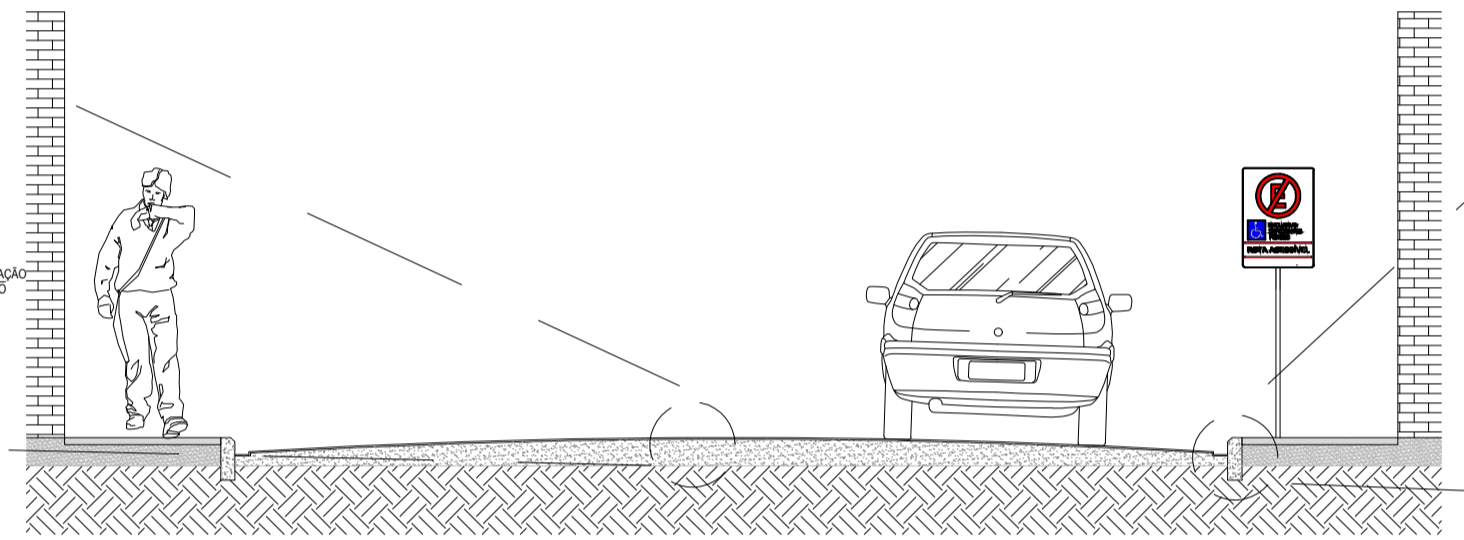
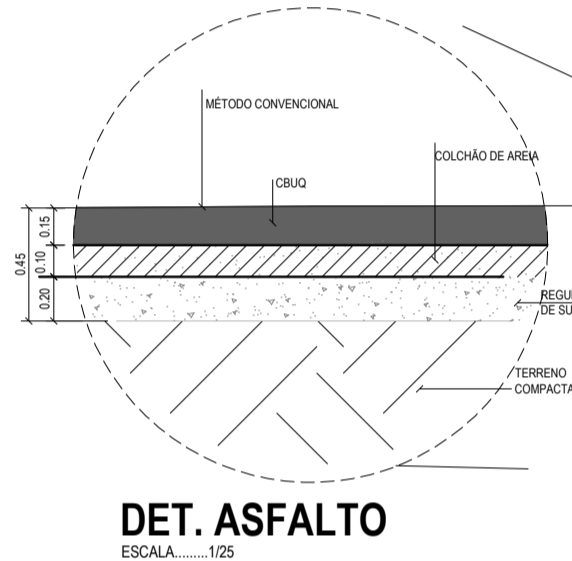


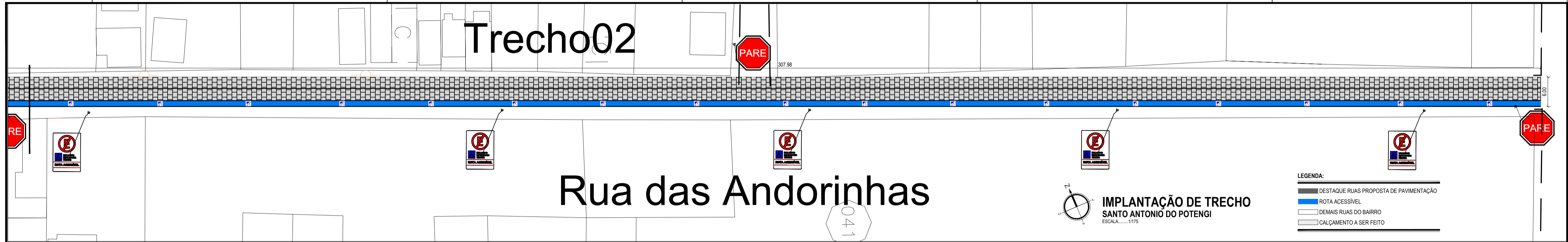
IMAGEM AÉREA
IDENTIFICAÇÃO SANTO ANTONIO DO POTENGI
ESCALA NÃO DEFINIDA

ASSINATURAS: ALEX SANDRO PINHO SALVIANO (ENGENHEIRO CIVIL, CREA Nº 25647/9-4), VANESSA RAYANE (CAU Nº 08368-4 - ARQUITETA E URBANISTA)

PROJETO: PAVIMENTAÇÃO URBANA
ENDEREÇO: RUA DAS ANDORINHAS - SÃO GONÇALO DO AMARANTE/RN
TÍTULO: PROJETO URBANÍSTICO
ASSUNTO: PAVIMENTAÇÃO A ASFALTO PELO MÉTODO CONVENCIONAL

DATA: 04/05/2023 | ESCALA: INDICADA | PROJETO: ARQUITETURA | CÓDIGO: PAVIMENTAÇÃO_URBANDINHAS
RESPONSÁVEL TÉCNICO: ALEX SALVIANO | DESENHO: VANESSA RAYANE

PROJETO NA FORMA DA LEI Nº 988 ARTIGO 18 DO CÓDIGO PENAL A REPRODUÇÃO TOTAL OU PARCIAL DESTA DESENHO SEM A PRÉVIA AUTORIZAÇÃO DOS ARQUITETOS



QUADRO - RESUMO

RELAÇÃO DE RUAS			
DISCRIMINAÇÃO	LARGURA	COMPRIMENTO	ÁREA (m²)
RUAS DAS ANDORINHAS (Trecho 02)	6,00m	307,98m	1847,88m²
ROTA ACESSÍVEL	1,20m	307,98m	369,58m²

DISCRIMINAÇÃO DE PLACAS	SÍMBOLO	QUANTIDADE
ROTA ACESSÍVEL		05
PARE		02

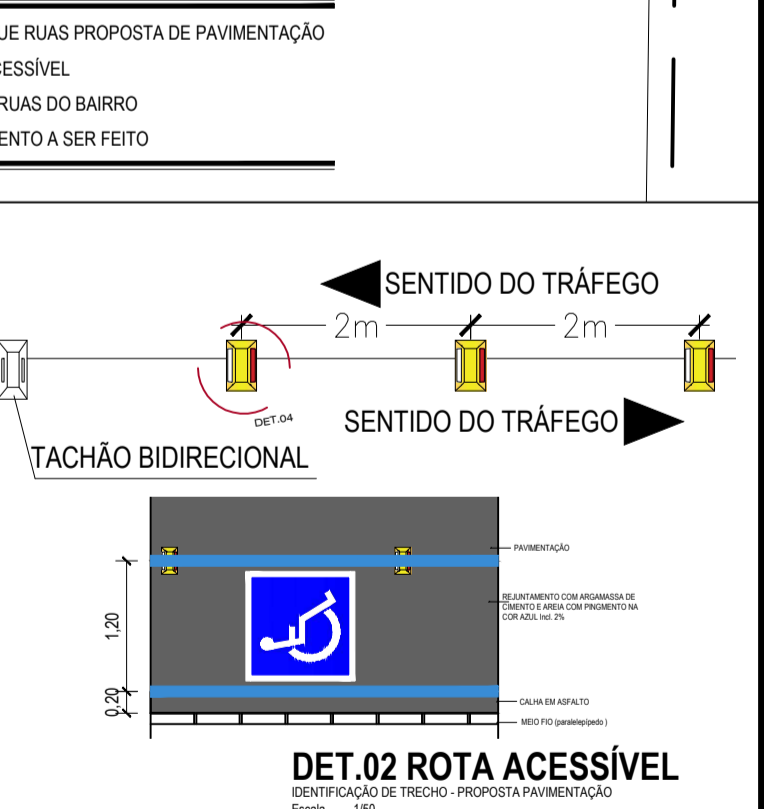
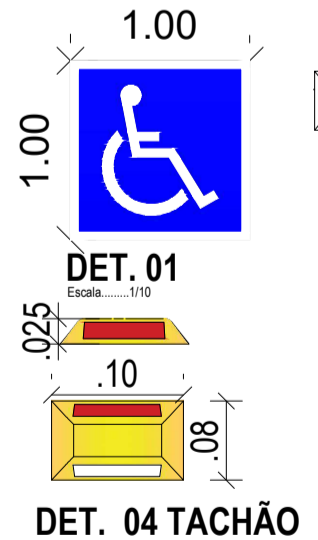
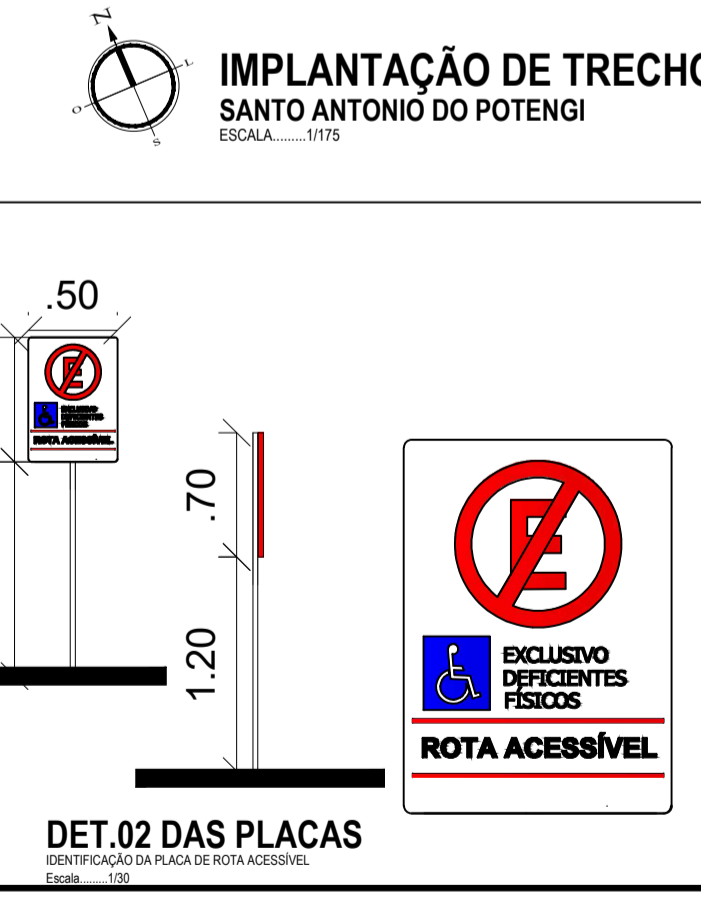
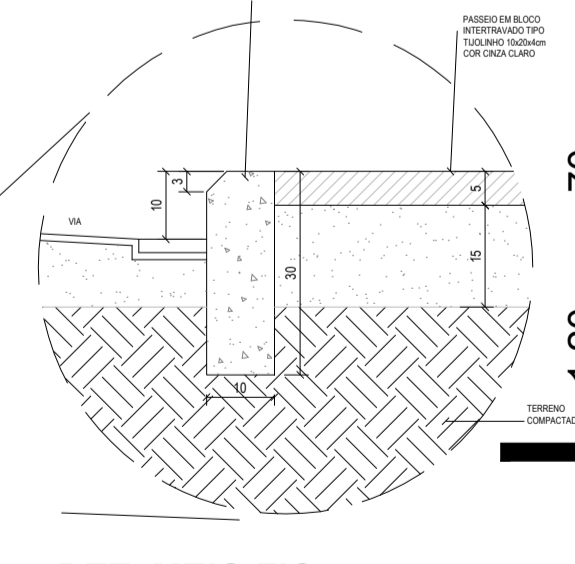

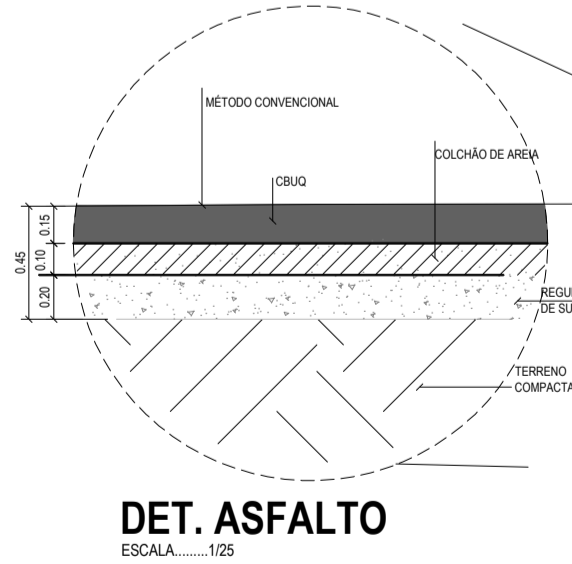


IMAGEM AÉREA
IDENTIFICAÇÃO SANTO ANTONIO DO POTENGI
ESCALA NÃO DEFINIDA

ASSINATURAS: ALEX SANDRO PINHO SALVIANO (ENGENHEIRO CIVIL, CREA Nº 25647/9-4), VANESSA RAYANE (CAU Nº 08368-4 - ARQUITETA E URBANISTA)

PROJETO: PAVIMENTAÇÃO URBANA
ENDEREÇO: RUA DAS ANDORINHAS - SÃO GONÇALO DO AMARANTE/RN
TÍTULO: PROJETO URBANÍSTICO
ASSUNTO: PAVIMENTAÇÃO A ASFALTO PELO MÉTODO CONVENCIONAL

DATA: 04/05/2023 | ESCALA: INDICADA | PROJETO: ARQUITETURA | CÓDIGO: PAVIMENTAÇÃO_URBANDINHAS
RESPONSÁVEL TÉCNICO: ALEX SALVIANO | DESENHO: VANESSA RAYANE

PROJETO NA FORMA DA LEI Nº 988 ARTIGO 18 DO CÓDIGO PENAL A REPRODUÇÃO TOTAL OU PARCIAL DESTA DESENHO SEM A PRÉVIA AUTORIZAÇÃO DOS ARQUITETOS



VERIFICAÇÃO DAS ASSINATURAS



Código para verificação: 7943-3A71-6FBA-7C6B

Este documento foi assinado digitalmente pelos seguintes signatários nas datas indicadas:



ALEX SANDRO PINHO SALVIANO (CPF 968.XXX.XXX-00) em 21/11/2023 10:04:09 (GMT-03:00)

Papel: Parte

Emitido por: Sub-Autoridade Certificadora 1Doc (Assinatura 1Doc)

Para verificar a validade das assinaturas, acesse a Central de Verificação por meio do link:

<https://saogoncalo.1doc.com.br/verificacao/7943-3A71-6FBA-7C6B>